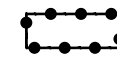


LEGENDA

Plangebied



Bestemmingsplan
Delden-Zuid 2015, herziening Brinkweg 28

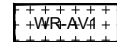
Bestemmingen

Enkelbestemmingen



Bedrijf

Dubbelbestemmingen



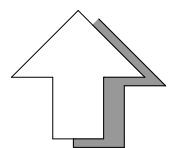
Waarde - Archeologische verwachting 1

Verklaring



Topografische gegevens en
bestaande ondergrond

Ligging plangebied



GEMEENTE HOF VAN TWENTE

Bestemmingsplan:
Delden-Zuid 2015, herziening Brinkweg 28

code: 18JA012 | schaal 1:500 | formaat: A3 | NL.IMRO.1735.SDxBrinkweg28-VS10

status:	datum:	tervisielegging:	get:
vastgesteld	03-06-2020		AV
ontwerp	11-02-2020		RHV
voorontwerp			
concept	17-01-2020		RHV
kaart:	---		



Stationsstraat 37
7622 LW Borne
tel: 074- 255 70 20

email: info@ad-fontem.nl
internet: www.ad-fontem.nl