












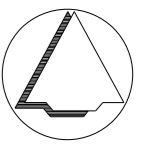


**LEGENDA**

- Plangebied
  -  Plangrens
- Bestemmingen
  -  Agrarisch
  -  Bos
  -  Wonen
- Dubbelbestemmingen
  -  Waarde - Archeologische verwachting 1
  -  Waarde - Archeologische verwachting 2
  -  Waarde - Archeologische verwachting 3
- Gebiedsaanduidingen
  -  milieuzone - Intrekgebied
  -  reconstructiewetzone - landbouwontwikkelingsgebied
  -  reconstructiewetzone - verwevingsgebied
  -  vrijwaringszone - radar
  -  vrijwaringszone - straalpad
- Verklaring
  -  Ondergrond

**Gemeente Hof van Twente**



NAAM PLAN

Buitengebied Hof van Twente, herziening Potdijk 7

NAAM GML-BESTAND

NL.IMRO.1735.BGxMKpotdijk7-VS20

DATUM

29-5-2020

BLAD VAN BLADEN

1 VAN 3

FORMAAT

A3



**Best M ingenieursbureau**  
 Buiksloterdijk 338 1034 ZG Amsterdam  
 020 6338110 www.bestm.nl



**BJJZ.nu**  
 ruimtelijke plannen en advies  
 Twentepoort Oost 16A 7609 RG Almelo  
 0546 454466 www.bjjz.nu

TEKENAAR

MvL

SCHAAL

1 : 1000

LOCATIE

Klompmakersweg