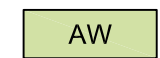





Plangebied

 Plangrens

Enkelbestemmingen

 AW Agrarisch met waarden
 W-AZ Wonen - Azelo

Dubbelbestemmingen

 L-W Leiding - Water
 WR-AV2 Waarde - Archeologische verwachting 2


Gebiedsaanduidingen

 vrijwaringszone - radar

Functieaanduidingen

 (sw-lh) specifieke vorm van wonen - landhuis

Bouwvlakken

 bouwvlak

Gemeente Hof van Twente
 Buitengebied Hof van Twente,
 herziening landgoed Azelo
 Bestemmingsplan



project	20161134.3		
formaat	A3	vastgesteld	10-07-2018
schaal	1:1000	ontwerp	09-02-2018
kaart	1/1	voorontwerp	
getekend	RV	concept	21-06-2017
idn	NL.IMRO.1735.BGxlandgoedAzelo-VS10		



Rho
 ADVISEURS
 VOOR
 LEEFRUIMTE

W www.rho.nl
 e info@rho.nl